






## Departements

	Name	Abbr.	Capital	A (km <sup>2</sup> )	C 1971-08-31	C 1982-08-30	Cf 2003-08-07	E 2009-07-01
	Ouest	OU	Port-au-Prince	4,983	1,205,921	1,551,792	3,096,967	3,664,620
	Artibonite	AR	Gonaïves	4,887	628,674	732,932	1,299,398	1,571,020
	Nord	ND	Cap-Haïtien	2,115	514,584	564,002	823,043	970,495
	Sud	SD	Les Cayes	2,654	533,394	502,624	621,651	704,760
	Centre	CE	Hinche	3,487	264,910	361,470	581,505	678,626
	Nord-Ouest	NO	Port-de-Paix	2,103	217,489	293,530	531,198	662,777
	Sud-Est	SE	Jacmel	2,034	351,521	367,911	484,675	575,293
	Grand'Anse	GA	Jérémie	1,912	443,015	489,957	363,377	425,878
	Nord-Est	NE	Fort Liberté	1,623	169,248	189,573	308,385	358,277
	Nippes	NI	Miragoâne	1,268	Grand'Anse	Grand'Anse	263,551	311,497
	<b>Haiti</b>	<b>HTI</b>	<b>Port-au-Prince</b>	<b>27,065</b>	<b>4,328,756</b>	<b>5,053,791</b>	<b>8,373,750</b>	<b>9,923,243</b>



(1971) (1982) Institut Haïtien de Statistique et d'Informatique (provided by Clive Thornton).

(2003) (2009) Institut Haïtien de Statistique et d'Informatique (web).

## Principal Cities

	Name	Adm.	C E 2009-07-01
1	Port-au-Prince	OU	875,978
2	Carrefour	OU	430,250
3	Delmas	OU	359,451
4	Pétionville	OU	271,175
5	Cité Soleil	OU	241,055
6	Gonaïves	AR	228,725

## Principal Agglomerations

	Name	Adm.	A E 2009-07-01
1	Port-au-Prince	OU	2,296,386
2	Cap-Haïtien	ND	244,660
3	Gonaïves	AR	228,725